

Factura Pequeño Contribuyente

JOSE FERNANDO, CAJAS

Nit Emisor: 102200572

JOSE FERNANDO CAJAS

RESIDENCIAL PRIMAVERA 38-36 zona 11, Guatemala, GUATEMALA

NIT Receptor: 3440958

Nombre Receptor: INSTITUTO GEOGRAFICO NACIONAL, INGENIERO ALFREDO OBIOLS GOMEZ

Dirección comprador: AVENIDA LAS AMERICAS 5-76 ZONA 13, CIUDAD DE GUATEMALA

NÚMERO DE AUTORIZACIÓN:

8ADC0212-E330-49C1-98DE-9E4885BE3D73

Serie: 8ADC0212 Número de DTE: 3811592641

Numero Acceso:

Fecha y hora de emisión: 31-ago-2024 08:47:47

Fecha y hora de certificación: 01-ago-2024 08:47:47

#No	B/S	Cantidad	Descripción	Precio/Valor unitario (Q)	Descuentos (Q)	Otros Descuentos(Q)	Total (Q)	Impuestos
1	Servicio	1	Pago de honorarios por servicios técnicos prestados al Instituto Geográfico Nacional, Ingeniero Alfredo Obiols Gomez del Ministerio de Agricultura, Ganadería y Alimentación durante el periodo correspondiente del 01 de agosto de 2024 al 31 de agosto de 2024, según Contrato Administrativo número 2024- 202-1-3-16, Acuerdo Ministerial de Aprobación número RH-029-202-1-2024.	6,000.00	0.00	0.00	6,000.00	
TOTALES:					0.00	0.00	6,000.00	

CANCELADO


* No genera derecho a crédito fiscal

Datos del certificador

Superintendencia de Administracion Tributaria NIT: 16693949

Razón: que se registra para hacer constar que la factura que precede, Serie 8ADC0212, número de DTE 3811592641 de fecha 31 de agosto de 2024; emitida por José Fernando Cajas, ampara el pago por servicios técnicos; correspondiente al mes de agosto del año 2024, según contrato número 2024-202-1-3-16 y Acuerdo Ministerial de Aprobación número RH-029-202-1-2024. Conste. Guatemala, 31 de agosto del año 2024.




(f) 
JOSE FERNANDO CAJAS
DPI: 3141634330901



(f) 
Firma y sello del Responsable de la
Verificación de los Servicios Contratados

Ing. David Isaac Gómez
Sub-Director con Funciones Temporales
Instituto Geográfico Nacional -IGN-

(f) 
Ing. Agr. Daunno Walther Chew Dávila
Instituto Geográfico Nacional -IGN-





Identificador Documento del Verificador
Integrado No:
1722524047186

Fecha de Generación:
Aug 1, 2024, 8:54 AM

Detalle de Documentos

Tipo Documento:	FEL
Fecha Emisión:	31/08/2024 08:47:47
Emisor:	102200572
Agente de Retención:	No es agente de retención.
Establecimiento:	JOSE FERNANDO CAJAS
Receptor:	3440958-INSTITUTO GEOGRAFICO NACIONAL, INGENIERO ALFREDO OBIOLS GOMEZ
Monto Total:	GTQ GTQ 6000.000000
No. de Acceso:	0
Autorización:	8ADC0212-E330-49C1-98DE-9E4885BE3D73
Serie:	8ADC0212
Número del DTE:	3811592641
Acuse de recibido:	FCID202420240801T08:47:4706:008ADC0212E33049C198DE9E4885BE3D73
Fecha de la consulta:	01/08/2024 08:54:03
Estado:	Activo



SITUACIÓN DEL CONTRIBUYENTE:

NO PRESENTA INCUMPLIMIENTOS

Al 01/08/2024 08:54:08



CONTRIBUYENTE Y/O EMISOR	
NIT	102200572
NOMBRE	JOSE FERNANDO, CAJAS
RESUMEN	
TIPO DE INCUMPLIMIENTO	
¡FELICITACIONES! NO PRESENTA INCUMPLIMIENTOS TRIBUTARIOS	
El no presentar incumplimientos, no garantiza que el contribuyente pueda obtener la "Solvencia Fiscal", ya que el proceso de emisión de la misma, considera otras obligaciones no incluidas en el Verificador Integrado.	

Para actualizar tus Datos de RTU, así como verificar el detalle de las declaraciones presentadas puedes hacerlo en Agencia Virtual ingresando Usuario y Contraseña, si aún no tienes tu contraseña, ingresa a <https://portal.sat.gob.gt/portal/> selecciona Agencia Virtual en la opción "Solicitar Usuario", luego preséntate a una Agencia u Oficina Tributaria o llama al Contac Center de la SAT, teléfono 1550.



Verifique la validez de la presente consulta

INFORME MENSUAL DE ACTIVIDADES REALIZADAS

No. Contrato Administrativo		2024-202-1-3-16
No. de Acuerdo Ministerial de Aprobación de Contrato:		RH-029-202-1-2024
Tipo de Servicios:		TÉCNICOS
Nombres y apellidos de la persona contratista:		JOSE FERNANDO CAJAS
Plazo de contratación:	Del: 03/01/2024	Al: 31/08/2024
Período de este Informe:	Del: 01/08/2024	Al: 31/08/2024
Monto a pagar: Seis mil quetzales		Q6,000.00
Prestados en:		INSTITUTO GEOGRÁFICO NACIONAL, INGENIERO ALFREDO OBIOLS GÓMEZ

Señor Ministro de Agricultura, Ganadería y Alimentación:


A continuación, se detallan las actividades y avances gestionados durante el período de la contratación.

Descripción de actividades según TDR	Informe de actividades realizadas	Avance	
		Cuantitativo	Cualitativo
1) Servicios técnicos para colaborar en la realización de recorridos de campo, para la clasificación del uso y cobertura del suelo urbano de los municipios de los departamentos que sean asignados.	- Colaboré en la comisión de campo sobre la caracterización del uso y cobertura del suelo urbano en su segunda fase del municipio de Ciudad Vieja, departamento de Sacatepéquez	100%	Finalizado
	- Colabore con trabajo de Gabinete recopilando información mediante la base de datos de la División de Información Geográfica, Diccionario Geográfico Nacional y Certificación del municipio de Champerico del departamento de Retalhuleu.	65%	En Proceso
2) Servicios técnicos para colaborar en la integración y digitalización de la información obtenida en campo a la base de datos y en la cuantificación de la información para la elaboración del documento final de los municipios de los departamentos que sean asignado.	- Colaboré con la digitalización de unificación de trabajo final del municipio de Zunil del departamento de Quetzaltenango en el proyecto de caracterización del uso y cobertura del suelo urbano.	30%	En Proceso
3) Servicios técnicos para colaborar en la comparación y digitalización de certificaciones de la división territorial enviadas por las municipalidades del país.	- Colaboré en la Digitalización de la base de datos de la certificación 2024 de la división territorial del municipio de Masagua departamento de Escuintla, verificando cambios en los nombres y categorías de los lugares poblados.	100%	Finalizado

4) Servicios técnicos para colaborar en la actualización de información del suplemento del Diccionario Geográfico Nacional del municipio del departamento que le sea asignado.	- Colaboré con la digitalización y actualización de datos del suplemento del Diccionario Geográfico Nacional 2024 del municipio de Lanquín departamento de Alta Verapaz	100%	Finalizado
5) Otras actividades relacionadas con el servicio contratado o que le sean asignadas por la autoridad superior.	- Colaboré en la capacitación de "Curso Qgis Básico e" impartido por INEGI México	100%	Finalizado

El presente informe describe lo actuado por el suscrito en cumplimiento a las actividades desarrolladas durante el periodo de la contratación, y acorde a los términos de referencia de la misma.

Atentamente,

(f) 
 José Fernando Cajas
 DPI: 3141634330901
 Celular: 54568132

Se hace constar que las actividades descritas en este informe responden a lo estipulado en el contrato administrativo y sus respectivos términos de referencia, y se encuentran recibidos de conformidad, por lo que autorizo a quién corresponda, para que procedan al trámite de pago de los honorarios correspondientes.

(f) 
 Firma y sello del Responsable de la
 Verificación de los Servicios Contratados

 Ing. David Isaac Gómez Gómez
 Sub-Director con Funciones Temporales
 Instituto Geográfico Nacional -IGN-

(f) 
 Ing. Agr. Daunno Walther Chew Dávila
 Director
 Instituto Geográfico Nacional -IGN-


INFORME FINAL DE ACTIVIDADES REALIZADAS

No. Contrato Administrativo		2024-202-1-3-16
No. de Acuerdo Ministerial de Aprobación de Contrato:		RH-029-202-1-2024
Tipo de Servicios:		TÉCNICOS
Nombres y apellidos de la persona contratista:		JOSE FERNANDO CAJAS
Plazo de contratación:	Del: 03/01/2024	Al: 31/08/2024
Periodo de este Informe:	Del: 03/01/2024	Al: 31/08/2024
Monto a pagar: Cuarenta y siete mil, seiscientos doce quetzales con noventa centavos.		Q47,612.90
Prestados en:		INSTITUTO GEOGRÁFICO NACIONAL, INGENIERO ALFREDO OBIOLS GÓMEZ

Señor Ministro de Agricultura, Ganadería y Alimentación:

A continuación, se detallan las actividades y avances gestionados durante el periodo de la contratación.

Descripción de actividades según TDR	Informe de actividades realizadas	Avance	
		Cuantitativo	Cualitativo
1) Servicios técnicos para colaborar en la realización de recorridos de campo, para la clasificación del uso y cobertura del suelo urbano de los municipios de los departamentos que sean asignados.	-Colaboré con el recorrido de campo de los municipios de Zunil y Olinstepeque del departamento de Quetzaltenango y el municipio de Ciudad vieja (Fase I y II) del departamento de Sacatepéquez realizando la cobertura del uso del suelo urbano.	100%	Finalizado
2) Servicios técnicos para colaborar en la integración y digitalización de la información obtenida en campo a la base de datos y en la cuantificación de la información para la elaboración del documento final de los municipios de los departamentos que sean asignado.	- Colaboré con la digitalización de unificación de trabajo final del municipio de Zunil del departamento de Quetzaltenango y en el proyecto de caracterización del uso y cobertura del suelo urbano y el ingreso de datos sobre la caracterización del municipio de Malacatán, Departamento de San Marcos .	100%	Finalizado

3) Servicios técnicos para colaborar en la comparación y digitalización de certificaciones de la división territorial enviadas por las municipalidades del país.	Colaboré en la digitalización de datos de las certificaciones de la división territorial del municipio de Sumpango del departamento de Sacatepéquez , de los municipios de Fray Bartolomé de las Casas, Cobán, San Pedro Carchá, Senahú, San Juan Chamelco, Santa María La Tinta y Chisec, Tukurú, Lanquín departamento de Alta Verapaz , los municipios de El Tejar, Patzún del departamento de Chimaltenango .	100%	Finalizado
4) Servicios técnicos para colaborar en la actualización de información del suplemento del Diccionario Geográfico Nacional del municipio del departamento que le sea asignado.	Colaboré con la digitalización y actualización de datos del suplemento del Diccionario Geográfico Nacional, Actualización de los datos del municipio de Santiago Sacatepéquez, San Lucas Sacatepéquez, San Bartolomé Milpas Altas, Antigua Guatemala, San Miguel Dueñas, Magdalena Milpas Altas, Ciudad Vieja, Santa María de Jesús y Alotenango del departamento de Sacatepéquez ; de los municipios de Escuintla y Palín del departamento de Escuintla realizando correcciones de coordenadas, verificación de categorías y de nombres de los lugares poblados del municipio.	100%	Finalizado
5) Otras actividades relacionadas con el servicio contratado o que le sean asignadas por la autoridad superior.	Colaboré en el archivo de la documentación de los diferentes municipios del departamento de Alta Verapaz .	100%	Finalizado
	Colaboré en la limpieza, ordenamiento y resguardo de hojas cartográficas en el área de Cartografía.	100%	Finalizado


Colaboré en la Digitalización de oficios solicitando certificaciones del ordenamiento territorial del departamento de Alta Verapaz de los municipios de Cahabón, Lanquín, Panzós, Raxruhá, San Cristóbal Verapaz; los municipios de Acatenango, Comalapa, Pochuta, San Andrés Itzapa, Santa Apolonia del departamento de Chimaltenango ; los municipios de Chiquimula, Jocotán y Concepción las Minas del departamento de Chiquimula ; los municipios de El Júcaro, San Antonio La Paz y San Cristóbal Acasaguastlán del departamento de El Progreso ; los municipios de Iztapa, La Gomera y Masagua del departamento de Escuintla	100%	Finalizado
Colaboré en la participación de la capacitación impartida en la División de Información Geográfica "Creación de Ortofos en el programa de ArcGis".	100%	Finalizado
- Colabore en participar en el evento de "Marco Global Estadístico Geoespacial".	100%	Finalizado
- Colaboré en la capacitación de "Ley de Probidad y Responsabilidades de funcionarios y Empleados Públicos" impartido por la Contraloría General de Cuentas.	100%	Finalizado
-Colabore Con la búsqueda de los Decretos y Acuerdos donde indican la fecha de creación de los municipios de los departamentos de Sacatepéquez, Alta Verapaz, Escuintla, El Progreso y Chimaltenango.	100%	Finalizado
- Colaboré en la capacitación de "Curso Qgis Básico e" impartido por INEGI México	100%	Finalizado

Resultado de la presentación de los servicios:

He llevado a cabo actualizaciones para el proyecto de uso y cobertura del suelo urbano y también para el proyecto de toponimia en varios municipios asignados, esta labor incluyó la recolección de datos directamente en el campo para garantizar la precisión y actualización de la información utilizando herramientas como ArcGIS; he realizado trabajos de toponimia para mejorar la base de datos geográfica, asegurando la correcta categorización y ubicación de lugares geográficos dentro de los mapas y sistemas de información geográfica.

El presente informe describe lo actuado por el suscrito en cumplimiento a las actividades desarrolladas durante el periodo de la contratación, y acorde a los términos de referencia de la misma.

Atentamente,

(f) 
José Fernando Cajas
DPI: 3141634330901
Celular: 54568132

Se hace constar que las actividades descritas en este informe responden a lo estipulado en el contrato administrativo y sus respectivos términos de referencia, y se encuentran recibidos de conformidad, por lo que autorizo a quién corresponda, para que procedan al trámite de pago de los honorarios correspondientes.

(f) 
Firma y sello del Responsable de la
Verificación de los Servicios Contratados

Ing. David Isaac Gómez Gómez
Sub-Director con Funciones Temporales
Instituto Geográfico Nacional -IGN-

(f) 
Ing. Agr. Daurno Walther Chew Dávila
Director
Instituto Geográfico Nacional -IGN-
